

PROCÉS PARTICIPATIU

Construïm Sant Feliu. Pressupostos del Pla de Millora de l'espai urbà

Acta de la Sessió Informativa i Preparació de les passejades

1. Descripció de l'activitat

Data: 19/05/2021

Horari: 18:30 - 20:30h

Lloc: Plataforma online Zoom

La sessió ha tingut un doble objectiu. Per un costat, presentar al veïnat de Sant Feliu de Llobregat el procés participatiu "Construïm Sant Feliu. Pressupostos del Pla de Millora de l'espai urbà". S'han explicat tant els condicionats (distribució territorial i topall pressupostari per àmbit) com el calendari general del procés (fases i activitats participatives previstes). Per l'altre costat, definir conjuntament els espais que es consideren importants a visitar durant les activitats de les passejades i que, per tant, són espais candidats a millorar.

La sessió s'ha desenvolupat en 3 moments: Benvinguda i presentació del procés, Organització de les passejades i Cloenda i avaluació de la sessió.

A continuació es presenta el guió general de la sessió:

[Plenari]

Benvinguda i presentació del procés.

18:05 - 18:10h Benvinguda i presentació de l'Alcaldessa, Lúdia Muñoz Cáceres.

18:10 - 18:20h Presentació del marc del procés participatiu: Objectius, límits i fases.
A càrrec de Berta Cendrós i Ollé, Tècnica de Participació ciutadana.

Organització de les passejades.

18:20 - 18:35h Per què apliquem la perspectiva de gènere a l'urbanisme?
A càrrec d'Equal Saree.

[Treball en grups]

18:35 - 19:30 h Organització de les passejades.
Dinamització a càrrec d'Equal Saree.

[Plenari]

Cloenda i valoració de la sessió.

19:30 - 19:40h Cloenda i valoració de la sessió.

19:40 - 19:50h Tancament per part del Tinent d'Alcalde.

2. Participants

- 5 veïnes i 10 veïns de Sant Feliu de Llobregat, organitzats en les següents zones:**

Àmbit 1¹: Abraham Barbosa (AAVV La Salut) i Albert Llupià (veï de Can Calders).

Àmbit 2: Teresa (AAVV Can Maginàs), Isaac (veí de Can Bertrand i ADF-Associació de Discapacitats Físics de Sant Feliu de Llobregat), Roser (veïna Falguera), Marga (veïna Can Nadal), i Ismael García Fernández, (veí de Can Nadal i ADF-Associació de Discapacitats Físics de Sant Feliu de Llobregat).

Àmbit 3: Antonio Llamas (AAVV Roses de Llobregat), Cristina Sánchez Cabrera, Ángel (Creu Roja), Josep Xarau Bonet (Associació de Discapacitats Físics de Sant Feliu de Llobregat), Lázaro (Escola Miquel Martí i Pol), Laura (Escola Miquel Martí i Pol), Pascual Padilla (Coral Roses de la Gent Gran) i Gabriel (AAVV Torreblanca).
- Ajuntament de Sant Feliu de Llobregat:** Berta Cendrós i Ollé (Tècnica de Participació ciutadana), Oriol Bossa i Pradas (Regidoria de Govern Obert i Participació Ciutadana), Mireia Aldana Llorens (Regidoria d'urbanisme, Educació i Infància), Maite Ruf Almirall (Tècnica d'Urbanisme).
- Empresa dinamitzadora:** Equal Saree (Helena Cardona Tamayo, Trilce Fortuna Chuchón i Julia Goula Mejón).

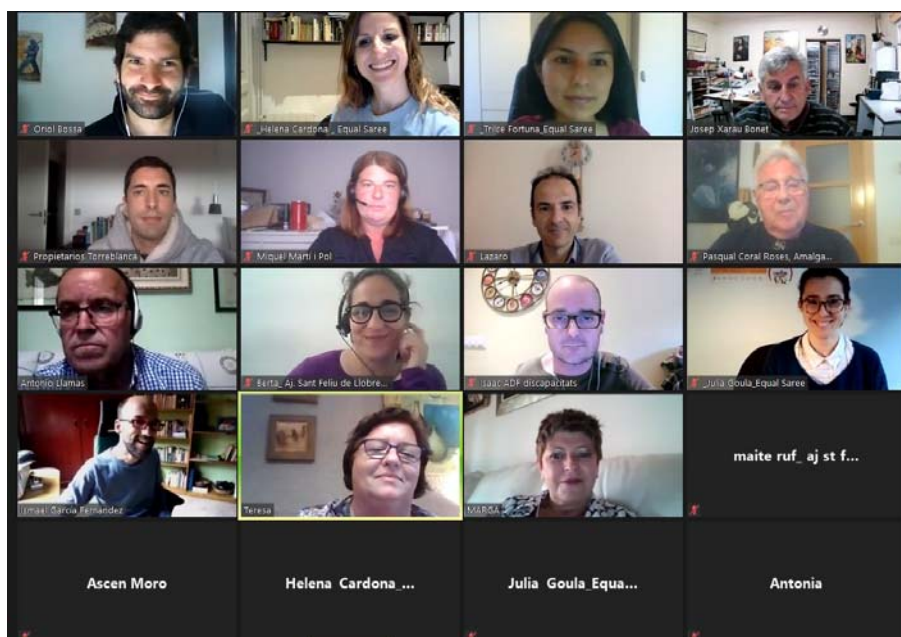


Fig 01. Participants a la Sessió informativa i Preparació de les passejades.

¹ Veure els àmbits a l'apartat 3. Resultats de la sessió

3. Resultats de la sessió

Per a cada àmbit, els veïns i veïnes han debatut i prioritzat quins serien els espais més interessants a visitar durant les passejades tenint en compte les seves potencialitats o mancances (a partir d'uns espais proposats per l'ajuntament). A continuació s'especifica per a cada àmbit els espais que han estat prioritzats per a visitar a les passejades:

3.1. Àmbit 1: Les Grases, La Salut, Can Calders

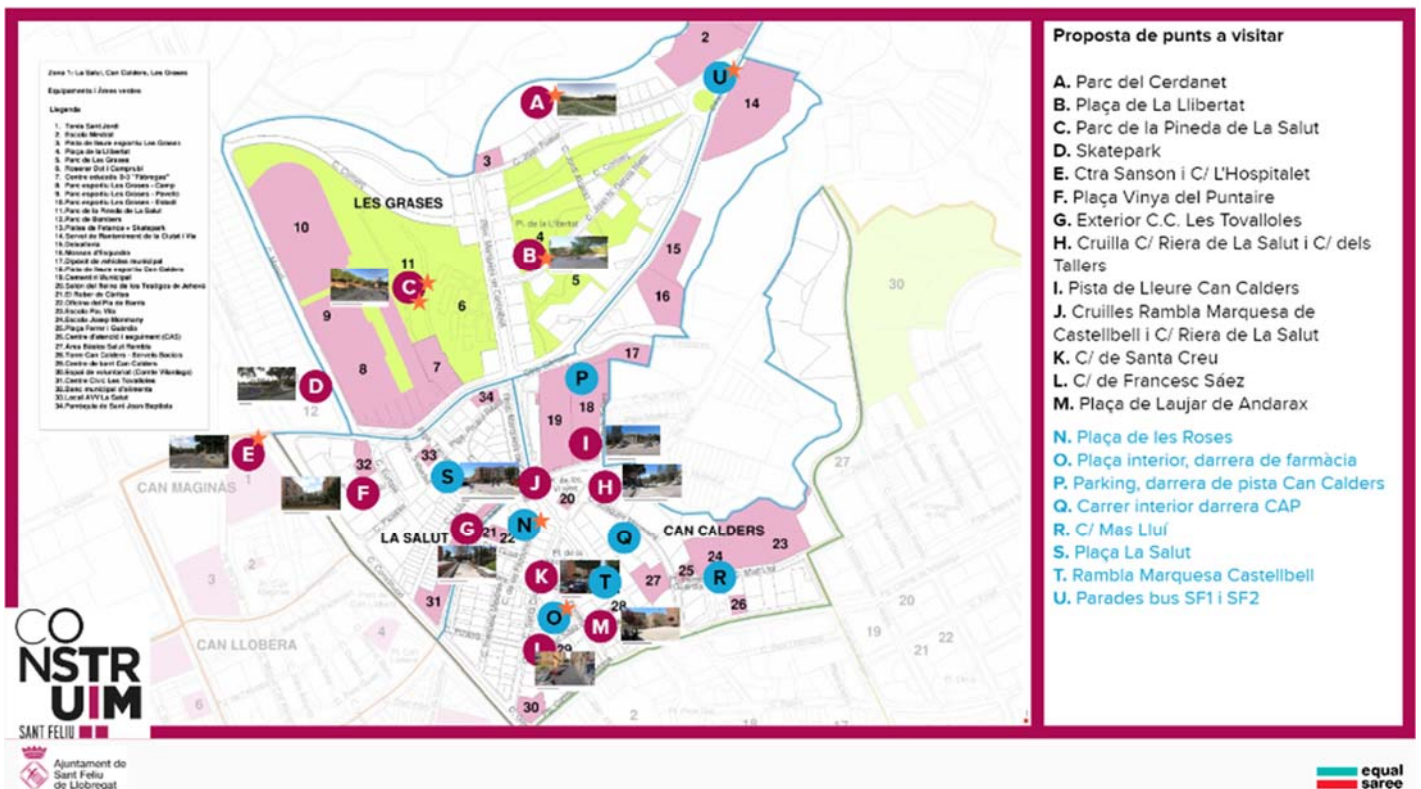


Fig 02. Panell resultant del treball amb veïns i veïnes de l'àmbit 1.

Punts prioritzats:

- **Punt A.** Parc del Cerdanet
- **Punt B.** Plaça de La Llibertat
- **Punt C.** Parc de la Pineda de La Salut
- **Punt E.** Crtra Sanson i C/ L'Hospitalet
- **Punt G.** Exterior Centre Cívic Les Tovalloles
- **Punt L.** C/ Francesc Sáez
- **Punt N.** Plaça de les Roses
- **Punt O.** Plaça interior, darrera de farmàcia
- **Punt U.** Parades bus SF1 i SF2

3.2. Àmbit 2: Can Maginàs, Can Llobera, Falguera, Can Nadal i Can Bertrand

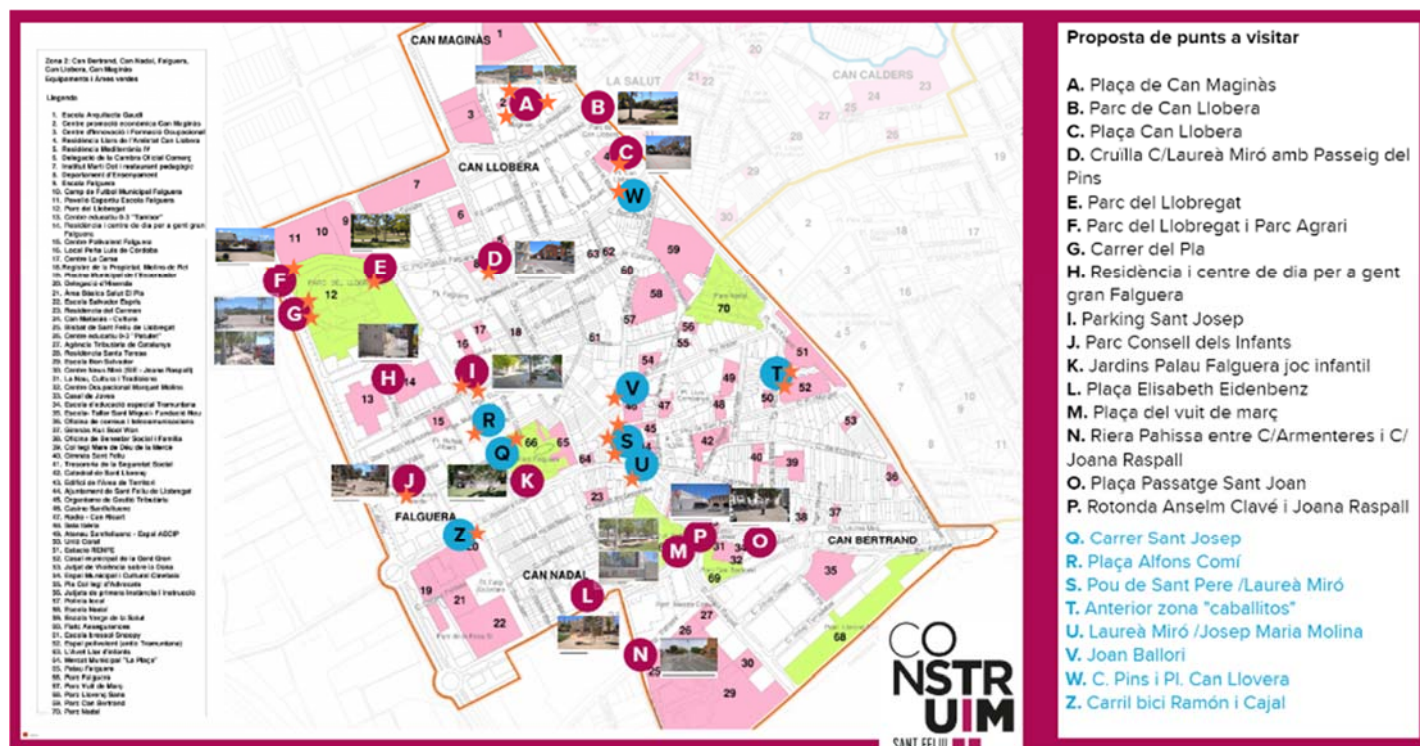


Fig 03. Panell resultant del treball de veïns i veïnes de l'àmbit 2.

Punts prioritzats:

- **Punt A.** Plaça de Can Maginàs
- **Punt C.** Plaça Can Llobera
- **Punt D.** Cruïlla C/Laureà Miró amb Passeig del Pins
- **Punt E.** Parc del Llobregat
- **Punt F.** Connexió Parc del Llobregat i Parc Agrari
- **Punt G.** Carrer del Pla
- **Punt I.** Parking Sant Josep
- **Punt J.** Parc Consell dels Infants
- **Punt Q.** Carrer Sant Josep
- **Punt R.** Plaça Alfons Comí
- **Punt S.** Cruïlla Pou de Sant Pere amb C/Laureà Miró
- **Punt T.** Anterior zona caballitos
- **Punt U.** Cruïlla C/Laureà Miró amb C/Josep Maria Molina
- **Punt V.** Joan Batllori
- **Punt W.** Carril bici Ramón i Cajal

Tot i que l'objectiu de la sessió no ha estat formular propostes de millora, s'han recollit propostes de veïns i veïnes d'alguns espais.

- **Punt A.** Plaça Can Maginàs

Millorem la Plaça Can Maginàs

- Substituir les reixes del Voltant de Can Maginàs per evitar caigudes.
- Decorar amb rajoles de colors els 2 volums construïts de la plaça.
- Millorar la il·luminació de la zona de la pèrgola per donar percepció de seguretat a la nit.
- Substituir el banc llarg de ferro per nous bancs confortables i de materialitat agradable.
- Incorporar una font d'aigua propera als jocs infantils adaptada per als infants.

- **Punt C.** Plaça de Can Llobera

Adequem la Plaça Can Llobera per les persones usuàries de la Residència Llars

- **Punt I.** Parking Sant Josep

Protegim el desnivell del Pàrquing Sant Josep

- **Punt L.** Plaça Elisabeth Eidenbenz

Protegim l'espai de joc de les criatures respecte l'accés a l'aparcament a la Plaça Elisabeth Eidenbenz

- **Punt W.** Carril bici Ramón i Cajal

Millorem el carril bici del C/Ramón i Cajal

3.3. Àmbit 3: Roses Castellbell i Mas Lluí

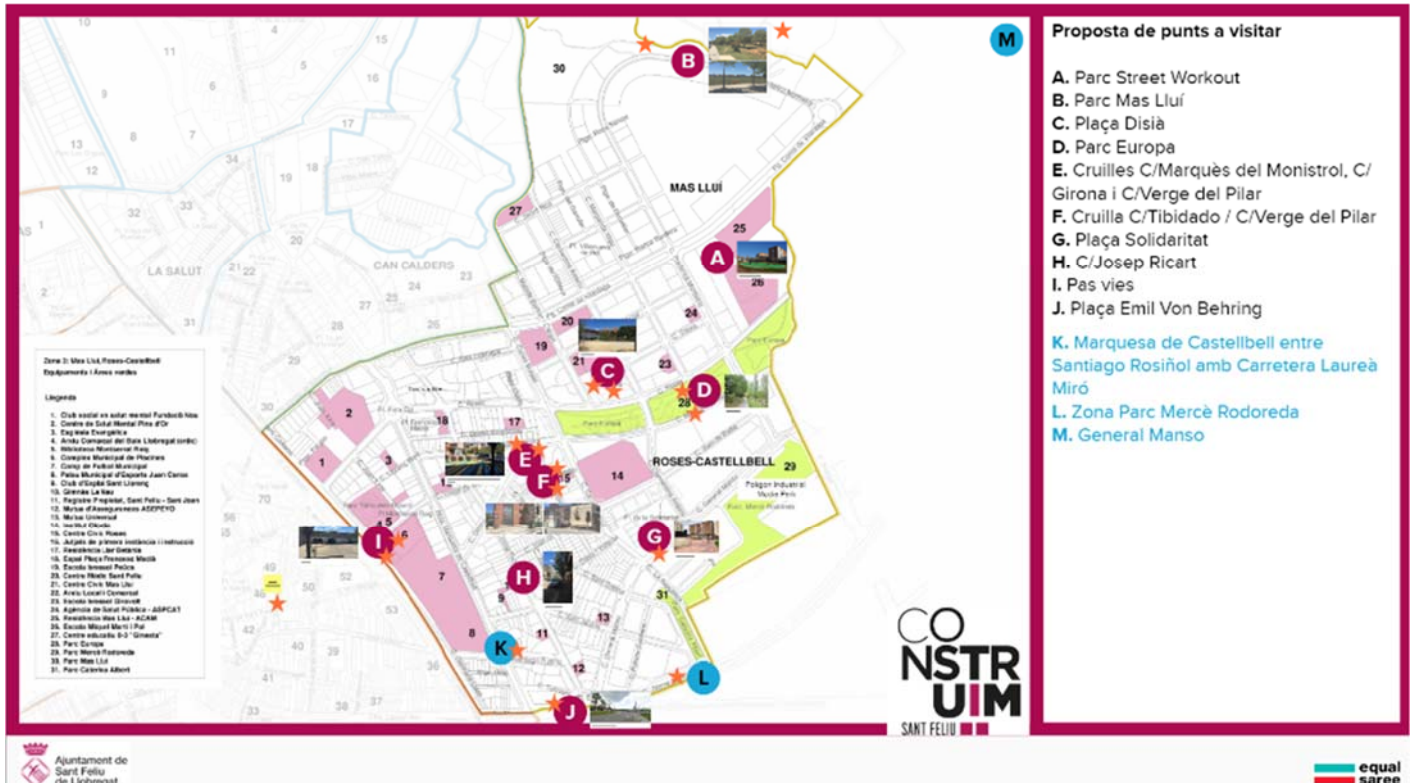


Fig 03. Panell resultant del treball de veïns i veïnes de l'àmbit 3.

Punts prioritzats:

- **Punt B.** Parc Mas Lluí
- **Punt C.** Plaça Disià
- **Punt D.** Parc Europa
- **Punt E.** Cruïlles C/ Marquès del Monistrol, C/ Girona i C/ Verges del Pilar
- **Punt F.** Cruïlla C/ Tibidado / C/ Verges del Pilar
- **Punt G.** Plaça Solidaritat
- **Punt I.** Pas vies: C/ Germans Carreres / C/ Verges de Montserrat
- **Punt J.** Plaça Emil Von Behring
- **Punt K.** Marquesa de Castellbell entre Santiago Rosiñol amb Carretera Laureà Miró

Tot i que l'objectiu de la sessió no ha estat formular propostes de millora, s'han recollit propostes de veïns i veïnes de alguns espais.

- **Punt D.** Parc Europa
Millorem la seguretat i la visibilitat del Parc Europa
 → Millorar els canals d'aigua malmesos que es troben en desús.
 → Podar la vegetació entre parc i C/ Roses per millorar la visibilitat.

- **Punt I. Pas vies: C/Germans Carreres / C/Verge de Montserrat**
Millorem la percepció de seguretat del pas de vies C/Germans Carreres / C/Verge de Montserrat
 - Millorar la percepció de seguretat.
 - Posar pas de vianants.